




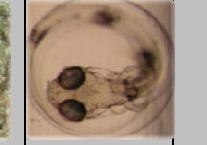


Kommunenavn:

Navn og e-post på utfyller av skjema:

		Større tareskogsforekomster	Bløtbunnsområder i strandsonen	Ålegrasenger og andre undervannsenger	Skjellsandforekomster	Større kamskjell-/haneskjellforekomster	Gyteområder for fisk	Annet
Info-punkt nr	NB! Legg inn så mye informasjon du ønsker, du er ikke begrenset av cellenes størrelse							
1	Har du informasjon om hvor man finner denne naturtypen?							
2	Du kan beskrive denne informasjonen nærmere her:							
3	Hvordan foreligger denne informasjonen (f. eks. upublisert, på kart, i rapporter)							
4	Hvis upublisert, kan du tegne inn posisjoner på et kart? Trenger du hjelp til å lage et kartutsnitt? Svar <i>Ja trenger hjelp</i> eller <i>Nei, kan lage kart og tegne inn selv</i> . (Ønsket oppløsning, bedre el lik 1:50 000)							
5	Kontaktinformasjon; navn/tlf/e-post:							
6	Kontaktinformasjon på ressurspersoner (navn/tlf/e-post) som kan ha kjennskap til forekomster av disse naturtypene							
7	Oversikt over rapporter el.l. du mener er relevante for funn av naturtypene i din kommune / ditt område							
	Generelle kommentarer							

* Dette kan være områder som dere mener er svært viktige eller der dere trenger kunnskap raskt f eks tilknyttet konkrete planer/tiltak i sjøområder